

Chapelle Saint-Elizabeth



Coordonnées

GPS:
44°08.183 N
007°00.747 E

Altitude:
1652m

Nom du propriétaire:
Commune de
Roubion

Accessibilité:

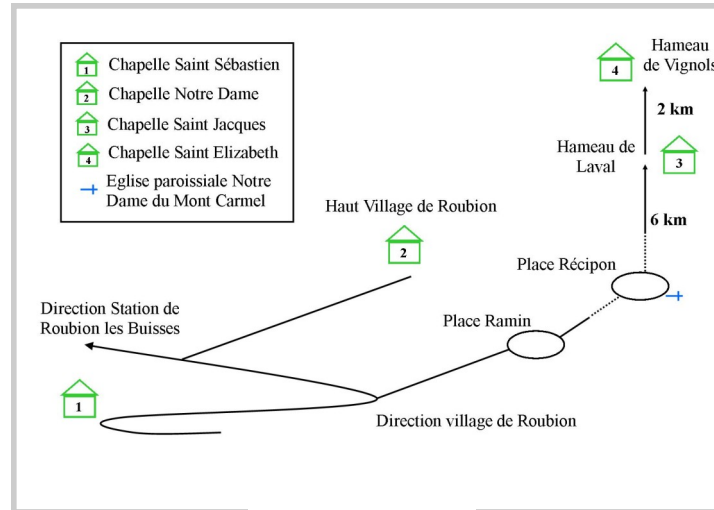
Par la piste de Vignols
8km, 5min de marche
depuis le parking

Etat de la Chapelle:

Rénovée en 2004. Don du
meuble intérieur par la
principauté et l'archevêché
de Monaco.



Faire le tour des chapelles



Pour les clefs des chapelles se renseigner au
Bureau du Tourisme

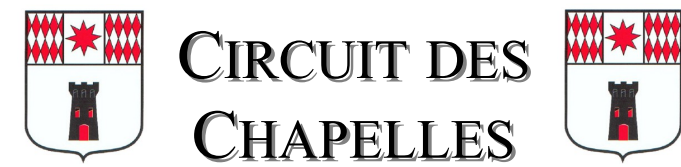
BUREAU DU TOURISME DE ROUBION

Tel: 04 93 02 10 30

Mail: tourisme@roubion.com


Site internet:
www.roubion.com

MD



Chapelle Saint-Sébastien

Chapelle Notre Dame



Chapelle Saint-Jacques


Chapelle Saint-Elizabeth

BUREAU DU TOURISME DE ROUBION

04 93 02 10 30
tourisme@roubion.com
www.roubion.com



Chapelle Saint-Sébastien



Coordonnées GPS:

44°05.145 N
007°02.404 E

Altitude:

1298m

Nom du propriétaire:

Commune de Roubion

Etat de la Chapelle:

Rénovée

Description:

Chapelle du 16^{ème} siècle, elle abrite de magnifiques fresques de 1513. Classée monument historique depuis 1948, l'intérieur richement peint. La voute, les murs latéraux, et le registre central de la chapelle relatent en 13 scènes légendées en vieux provençal la vie et le martyr de Saint Sébastien. Le mur nord extérieur représente St Michel terrassant le dragon, fresque très endommagée. Chapelle offerte par le Chanoine Ludovic Serre de Clans pour protéger le village de la peste.



Chapelle Notre Dame



Coordonnées

GPS:

44°05.536 N
007°02.925 E

Altitude:

1410m

Nom du propriétaire:

Commune de Roubion

Etat de la Chapelle:

Très Bon Etat

Accessibilité:

A pieds 5min de marche depuis le parking du haut village

Description:

Située hors du mur d'enceinte, la chapelle Notre-Dame a été bâtie à la fin du Moyen Age, peut-être même sur un site plus ancien. Il s'agit probablement à l'origine de la chapelle de l'ancienne confrérie des pénitents du village. La décoration peinte (palmes) met en évidence un culte de martyr. Sachant que le titulaire primitif de la paroisse de Roubion était Saint-Etienne martyr, il est possible que cette chapelle ait eu un lien avec la paroissiale primitive du village. Il pourrait donc s'agir de l'ancienne église du château qui fut récupérée et reconstruite par la confrérie des pénitents après le transfert de la paroissiale à l'intérieur des nouveaux remparts.



Chapelle Saint-Jacques

Coordonnées GPS:

44°07.374 N
007°01649 E

Nom du propriétaire:

Commune de Roubion

Etat de la Chapelle:

Rénové

Altitude: 1483m

Description:

Chapelle du 16^{ème} siècle. L'architecture est du même style que celle de la chapelle Saint Sébastien. La chapelle de Laval contient en plus des banquettes latérales intérieures, et un clocheton,

dont la cloche a disparu dans les années 80. Son autel a une fresque sur sa partie avant et était surmonté d'un tableau qui a totalement disparu et qui représentait deux personnages, l'un en pèlerin, l'autre en chevalier, aux dires des anciens du village. Sur le fronton de sa façade une petite fresque est encore visible au sommet de la façade représentant une croix (symbole de Saint Jacques le Majeur) et des inscriptions d'origine.

Accessibilité:

A pieds 6km depuis Roubion, en voiture emprunter la piste de Vignols et se garer au parking du pont de la Vionène, 10min de marche

